





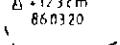





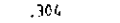

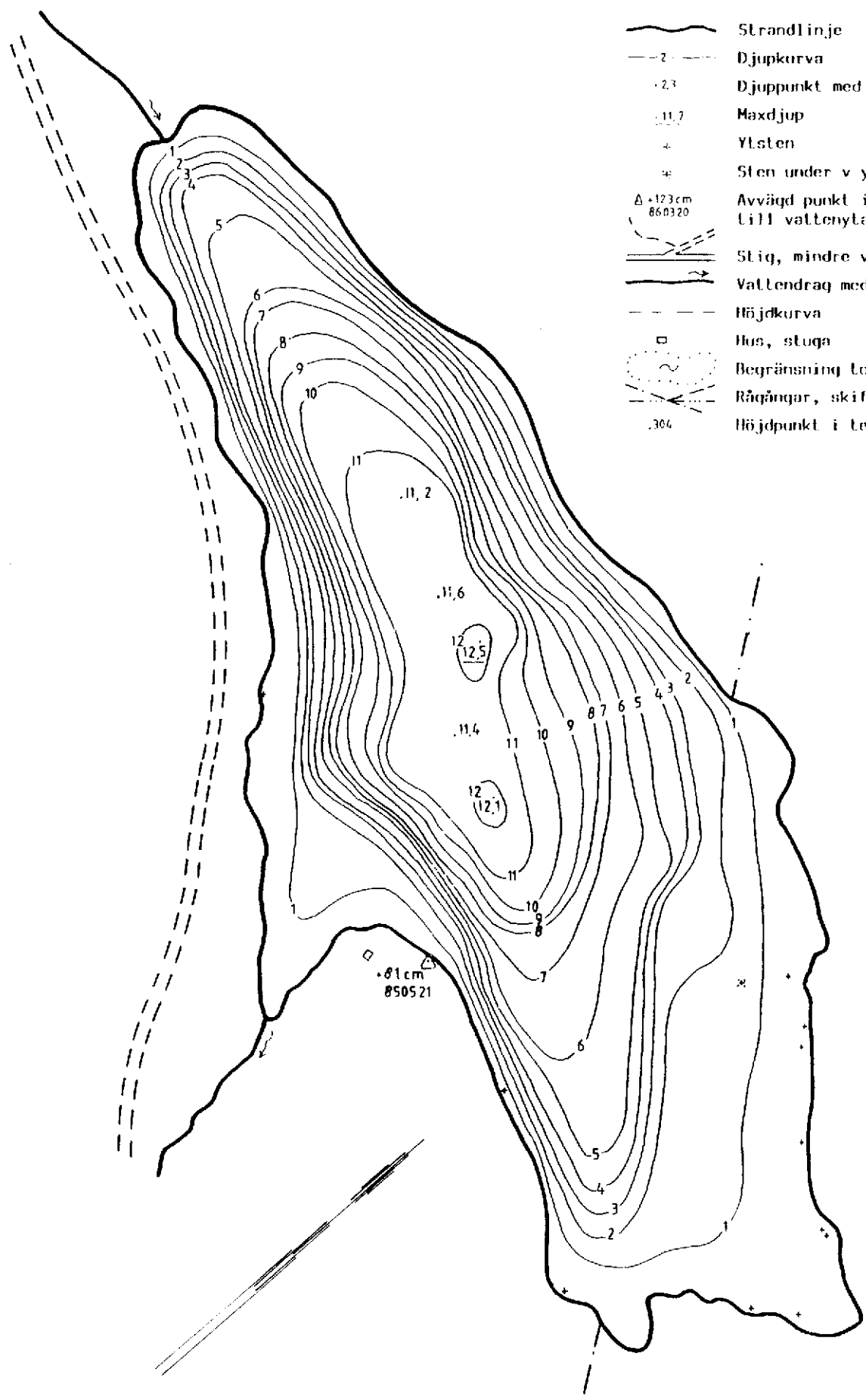


TECKENFÖRKLARING

-  Strandlinje
-  Djupkurva
-  2.3 Djuppunkt med djupuppgift
-  11.7 Maxdjup
-  4 Ytsten
-  * Sten under v y eller grynn
-  Δ 173 cm 860320 Avvägd punkt i förhållande till vattenytan
-  Slig, mindre väg, större väg
-  Vattendrag med strömriktning
-  Höjdkurva
-  □ Hus, stuga
-  Begränsning torvmark
-  Rågångar, skiftesgränser
-  304 Höjdpunkt i terrängen



Skala 1:2500 Godkänd ur sekretessynpunkt för spridning LMV 1988-05-30. 0 100 200 m

<p>Bathymetrisk karta över ONDTJÄRN i Bollnäs kommun Höjd över havet: 199 m</p>	<p>Koordinater: 678412-154343 Volym 375 900 m³ Areal 7,96 ha Antal lodskott: 210 Konstruerad av Åke Roos 1987</p>	<p>Kartblad 14G(67)6i Teoretisk omsättningstid 0,61år Ekvidistans: djupkurvor 1m MILJÖ- och HÄLSOSKYDDSNÄMNDEN</p>
---------------------------------------------------------------------------------------------------------------------------------------	----------------------------------------------------------------------------------------------------------------------------------------------------------------------------------------------------	--------------------------------------------------------------------------------------------------------------------------------------------------------------------------