
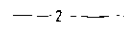
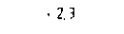
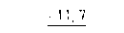
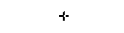
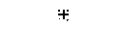
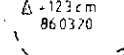


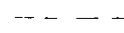



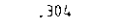


TECKENFÖRKLARING

-  Strandlinje
-  Djupkurva
-  Djuppunkt med djupuppgift
-  Maxdjup
-  Ytsten
-  Sten under v y eller grynn
-  Avvägd punkt i förhållande till vattenytan
-  Stig, mindre väg, större väg
-  Vattendrag med strömriktning
-  Höjdkurva
-  Hus, stuga
-  Begränsning torvmark
-  Rågångar, skiftesgränser
-  Höjdpunkt i terrängen

Skala 1:2500

Godkänd ur sekretessynpunkt för spridning LMV 1988-05-30.

0 100 200 m

Bathymetrisk karta över
MOLNTJÄRN
i Bollnäs kommun
Höjd över havet: 217 m

Koordinater **678366-153692**

Volym 246 220 m³

Areal 4,82 ha

Antal lodskott från is: 80

Konstruerad av Åke Roos 1986

Kartblad 14G(67)6h

Teoretisk omsättningstid 1,77 år

Ekvidistans: djupkurvor 1m; höjdkurvor 5m

MILJÖ-och HALSOSKYDDSNÄMNDEN