
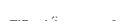
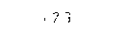
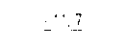

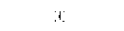
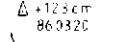







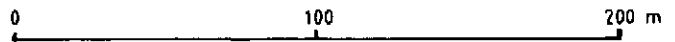


LECKENFÖRKLARING

-  Strandlinje
-  Djupkurva
-  Djuppunkt med djupuppgift
-  Maxdjup
-  Ytsten
-  Sten under v y eller gryna
-  Avvägd punkt i förhållande till vattenytan
-  Stig, mindre väg, större väg
-  Vattendrag med strömriktning
-  Höjdkurva
-  Hus, stuga
-  Begränsning torvmark
-  Rågångrar, skiftesgränser
-  Höjdpunkt i terrängen

Skala 1:2500

Godkänd ur sekretessynpunkt för spridning LMV 1988-05-30.



Bathymetrisk karta över  
**LJUSTJÄRN**  
 i Bollnäs kommun  
 Höjd över havet: 304 m

Koordinater: **677896-153618**

Volym 255 900 m<sup>3</sup> Areal 7,40 ha

Antal lodskott från is: 61

Konstruerad av Åke Roos 1986

Kartblad 14 G (47) 5 h

Teoretisk omsättningstid 2,06 år

Ekvidistans djupkurvor: 1 m

MILJÖ- och HÄLSOSKYDDSNÄMNDEN