
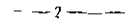
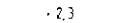



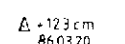







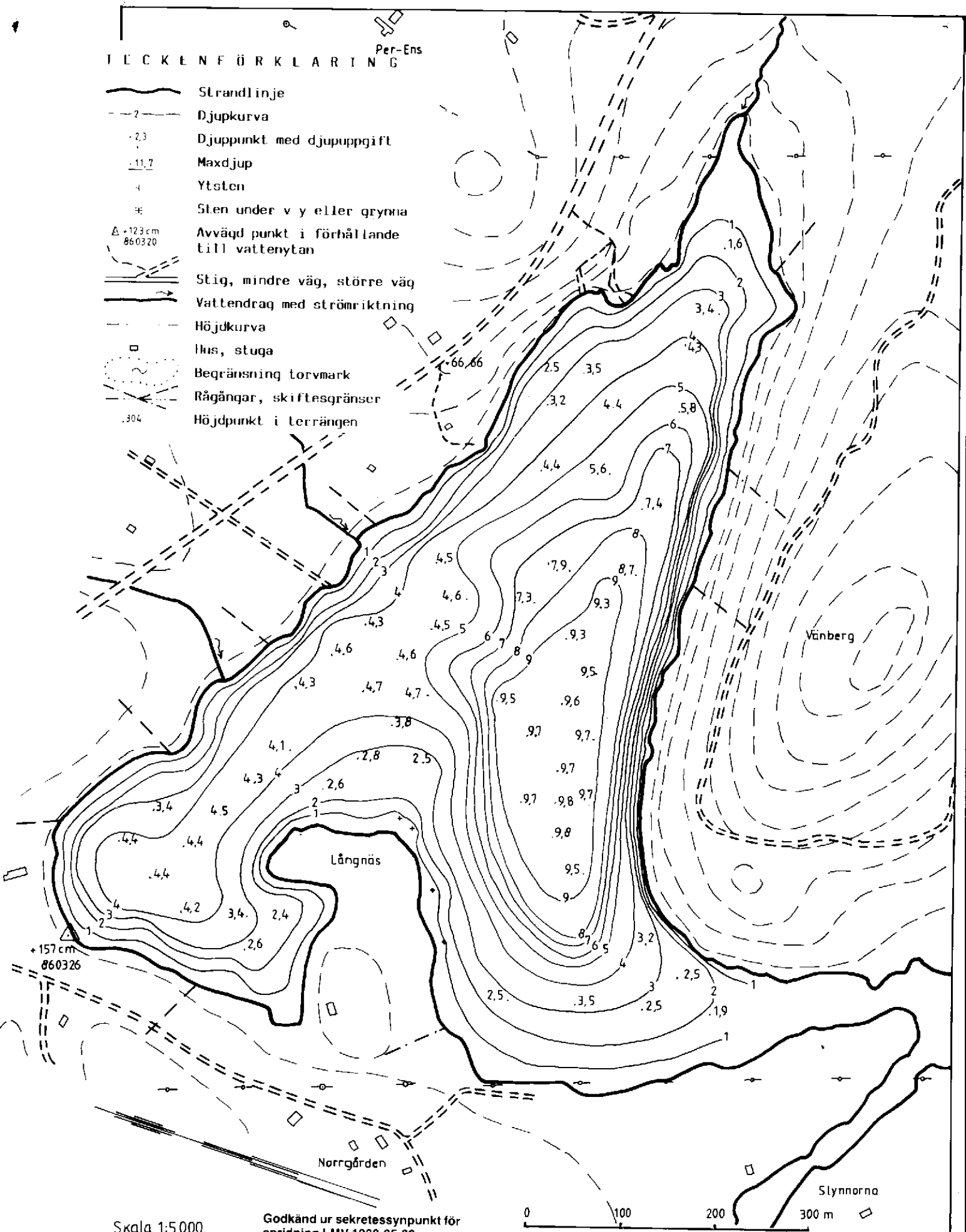


TECKENFÖRKLARING

-  Strandlinje
-  Djupkurva
-  Djuppunkt med djupuppgift
-  Maxdjup
-  Ytsten
-  Sten under v y eller gryna
-  Avvägd punkt i förhållande till vattenytan
-  Stig, mindre väg, större väg
-  Vattendrag med strömriktning
-  Höjdkurva
-  Hus, stuga
-  Begränsning torvmark
-  Rågänger, skiftesgränser
-  Höjdpunkt i terrängen



Skala 1:5 000

Godkänd ur sekretessynpunkt för spridning LMV 1988-05-30.

0 100 200 300 m

Bathymetrisk karta över
DJUPASJÖN
 i Bollnäs kommun
 Höjd över havet: 50,4 m

Koordinater: **679596-154106**
 Volym: 1418 580 m³ Areal 34,82 ha
 Antal lodskott från is: 139
 Konstruerad av Åke Roos 1986

Ekonomiskt kartblad 14G(87)9i
 Teoretisk omsättningstid 1,91 år
 Ekvärdistans: djupkurvor 1m; höjdkurvor 5m
MILJÖ- och HALSOSKYDDSNÄMNDEN