
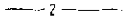
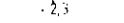
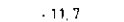


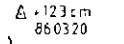


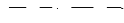



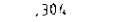
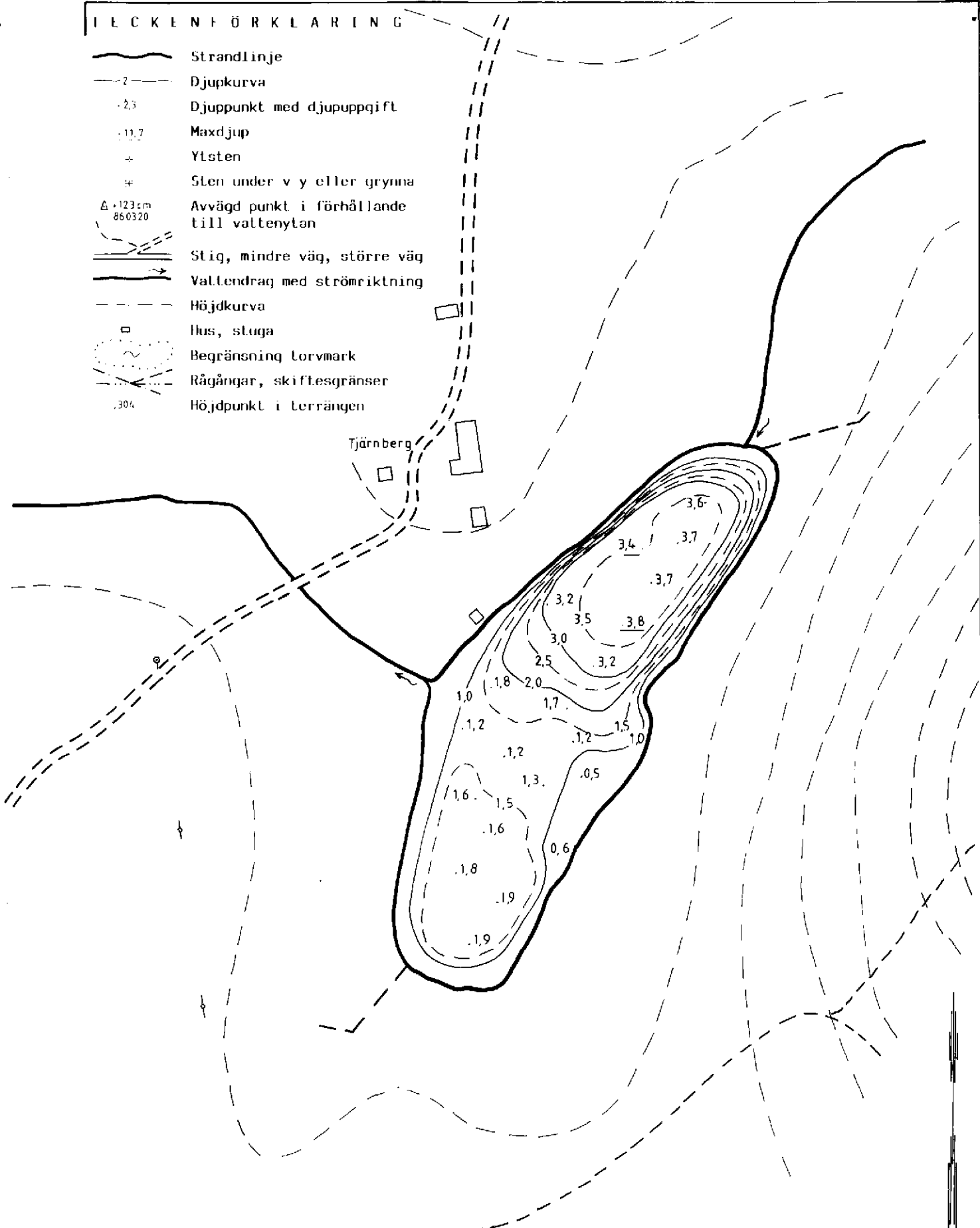


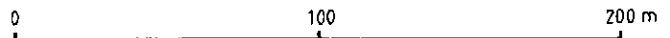
I E C K E N F Ö R K L A R I N G

-  Strandlinje
-  Djupkurva
-  Djuppunkt med djupuppgift
-  Maxdjup
-  Ytsten
-  Sten under v y eller gryna
-  Avvägd punkt i förhållande till vattenytan
-  Stig, mindre väg, större väg
-  Vallendrag med strömriktning
-  Höjdkurva
-  Hus, stuga
-  Begränsning torvmark
-  Rågångrar, skiftesgränser
-  Höjdpunkt i terrängen



Skala 1:2 500

Godkänd ur sekretessynpunkt för spridning LMV 1988-05-30.



Bathymetrisk karta över
BYTJÄRNEN
 i Bollnäs kommun
 Höjd över havet: 84m

Koordinater: **679626-154534**
 Volym 42 100 m³ Areal 2,31 ha
 Antal lodskott från is: 65
 Konstruerad av Åke Roos 1986

Ekonomiskt kartblad 14G(87)9j
 Teoretisk omsättningstid 0,11 år
 Ekvidistans: djupkurvor 1m; höjdkurvor 5m
MILJÖ- och HÄLSOSKYDDSNÄMNDEN