
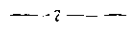
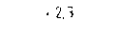
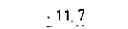
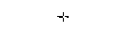

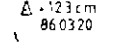






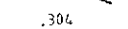
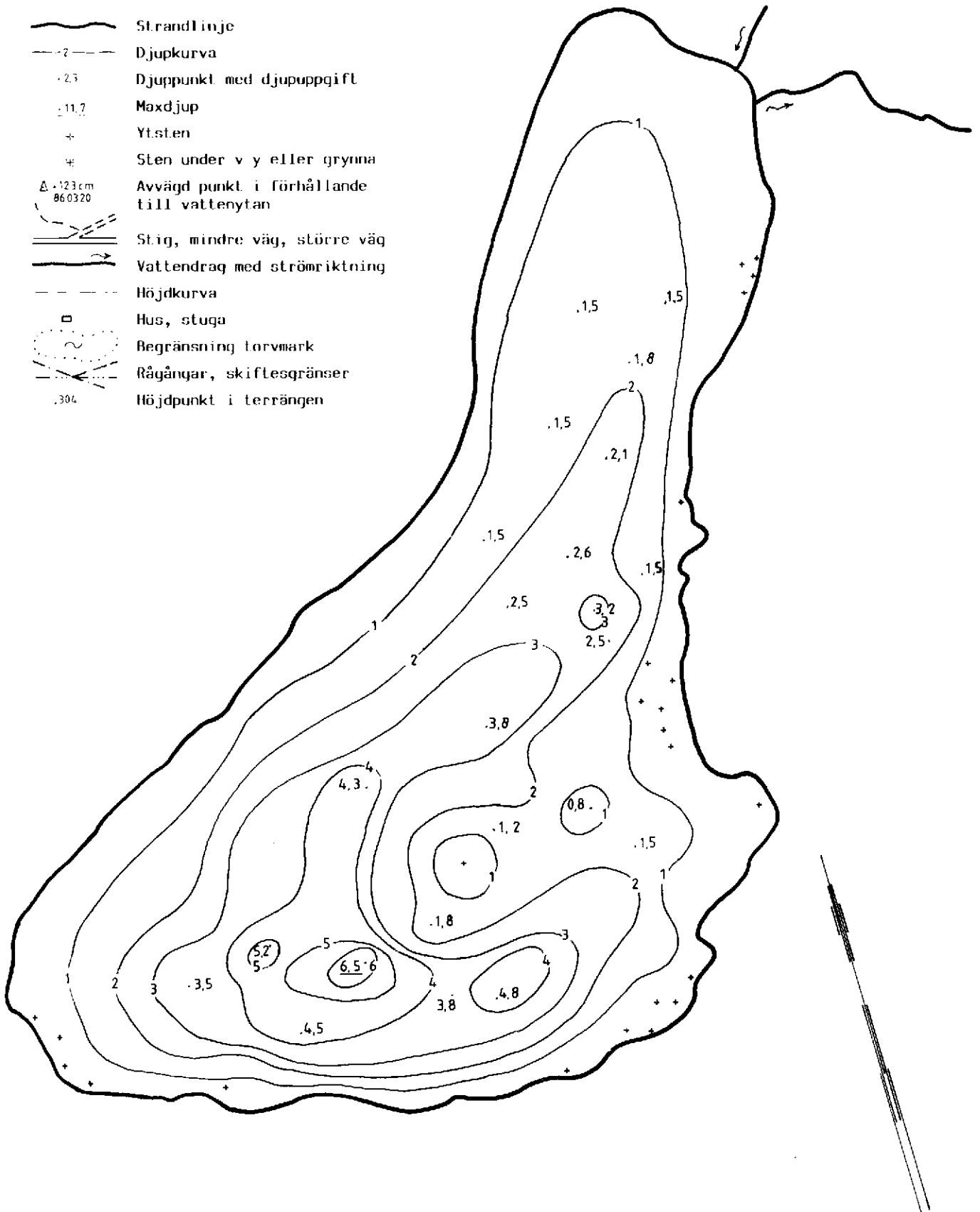


TECKENFÖRKLARING

-  Strandlinje
-  Djupkurva
-  Djuppunkt med djupuppgift
-  Maxdjup
-  Ytsten
-  Sten under v y eller gryna
-  Avvägd punkt i förhållande till vattenytan
-  Stig, mindre väg, större väg
-  Vattendrag med strömriktning
-  Höjdkurva
-  Hus, stuga
-  Begränsning torvmark
-  Rågångrar, skiftesgränser
-  Höjdpunkt i terrängen



Skala 1:2 500

Godkänd ur sekretessynpunkt för spridning LMV 1988-05-30.

0 100 200 m

Bathymetrisk karta över
BODTJÄRN

i Bollnäs kommun
Höjd över havet: 288 m

Koordinater: **677995-153717**

Volym 168 350 m³

Antal lodskott: 186

Konstruerad av Åke Roos 1987

Areal 9,30 ha

Kartblad: 14 G (47) 5 h

Teoretisk omsättningstid 0,17 år

Ekvidistans: djupkurvor 1 m

MILJÖ- och HALSOSKYDDSNÄMNDEN