
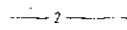
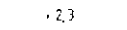
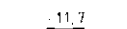
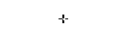
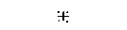
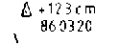






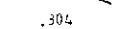


TECKENFÖRKLARING

-  Strandlinje
-  Djupkurva
-  Djuppunkt med djupuppgift
-  Maxdjup
-  Ytsten
-  Sten under v y eller grynn
-  Avvägd punkt i förhållande till vattenytan
-  Stig, mindre väg, större väg
-  Vattendrag med strömriktning
-  Höjdkurva
-  Hus, stuga
-  Begränsning torvmark
-  Rågångrar, skiftesgränser
-  Höjdpunkt i terrängen

0 100 200 300 m

Skala 1:5 000

Godkänd ur sekretessynpunkt för spridning LMV 1988-05-30.

Bathymetrisk karta över
BJÖRKTJÄRN
 i Bollnäs kommun
 Höjd över havet: 138,3 m

Koordinater: **679863-154403**
 Volym 858225 m³ Areal 19,50 ha
 Antal lodskott från is: 154
 Konstruerad av Åke Roos 1986

Ekonomiskt kartblad 14G(87)9i
 Teoretisk omsättningstid 1,06 år
 Ekvidistans: djupkurvor 1m; höjdkurvor 5 m
MILJÖ-och HALSOSKYDDSNÄMNDEN