
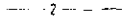
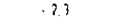
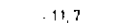
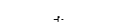

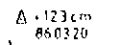







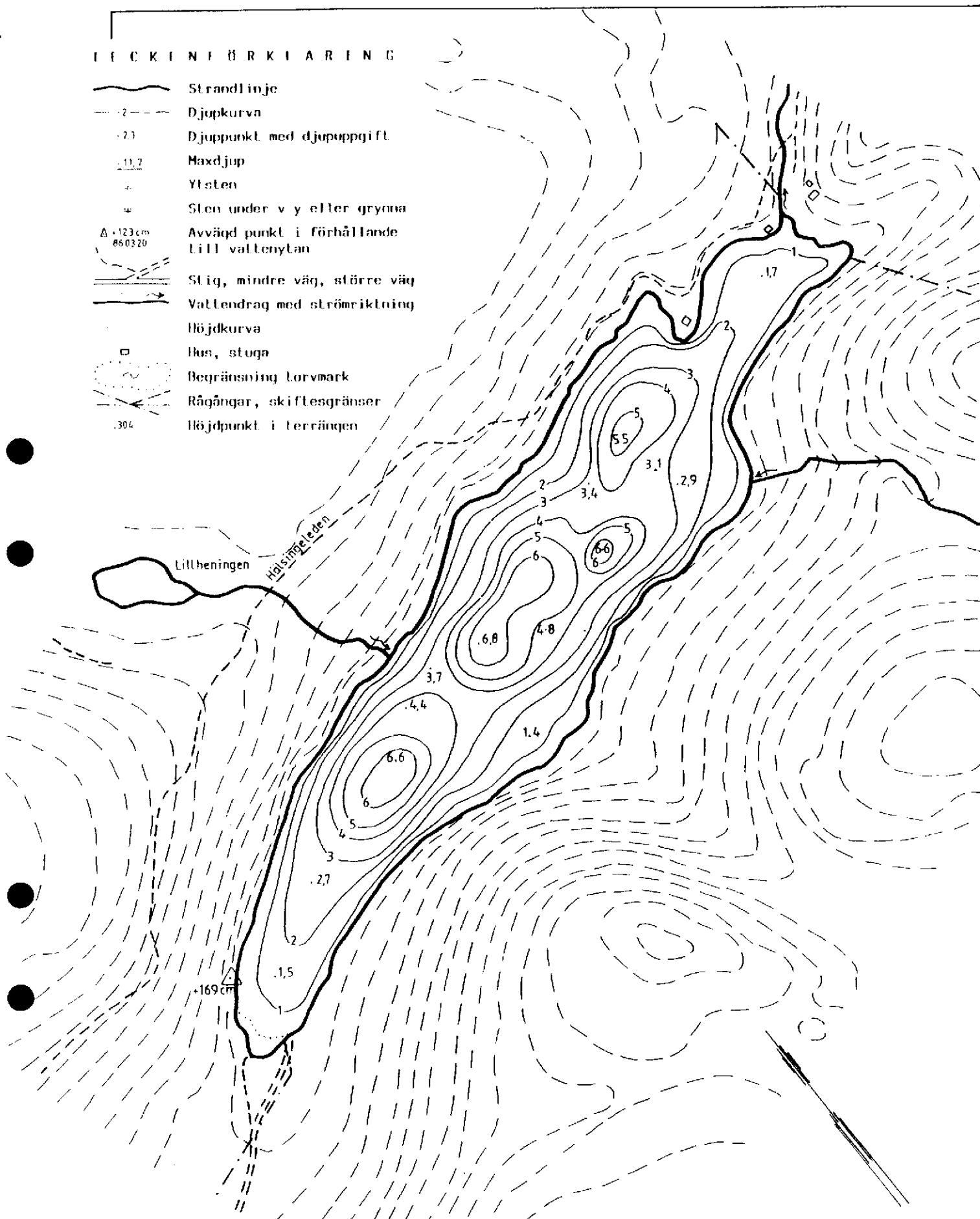


TECKENFÖRKLARING

-  Strandlinje
-  Djupkurva
-  Djuppunkt med djupuppgift
-  Maxdjup
-  Ytsten
-  Sten under v y eller gryna
-  Avvägd punkt i förhållande till vattenytan
-  Stig, mindre väg, större väg
-  Vattendrag med strömriktning
-  Höjdkurva
-  Hus, stuga
-  Begränsning torvmark
-  Rågöngar, skiftesgränser
-  Höjdpunkt i terrängen



Godkänd ur sekretessynpunkt för spridning LMV 1988-05-30.

Skala 1:2500

Kungens kök

Balhyimetrisk karta över
BALTBOSJÖN
 i Bollnäs kommun
 Höjd över havet: 227m

Koordinater: **678588-154232**
 Volym: 397 780 m³ Areal: 14,60 ha
 Antal lodskott från is: 99
 Konstruerad av Åke Roos 1985

Ekonomiskt kartblad 14G(67)7 i
 Teoretisk omsättningstid 1,28 år

Ekvidistans: djupkurvor 1m; höjdkurvor 5m
MILJÖ- och HALSOSKYDDSNAMNDEN